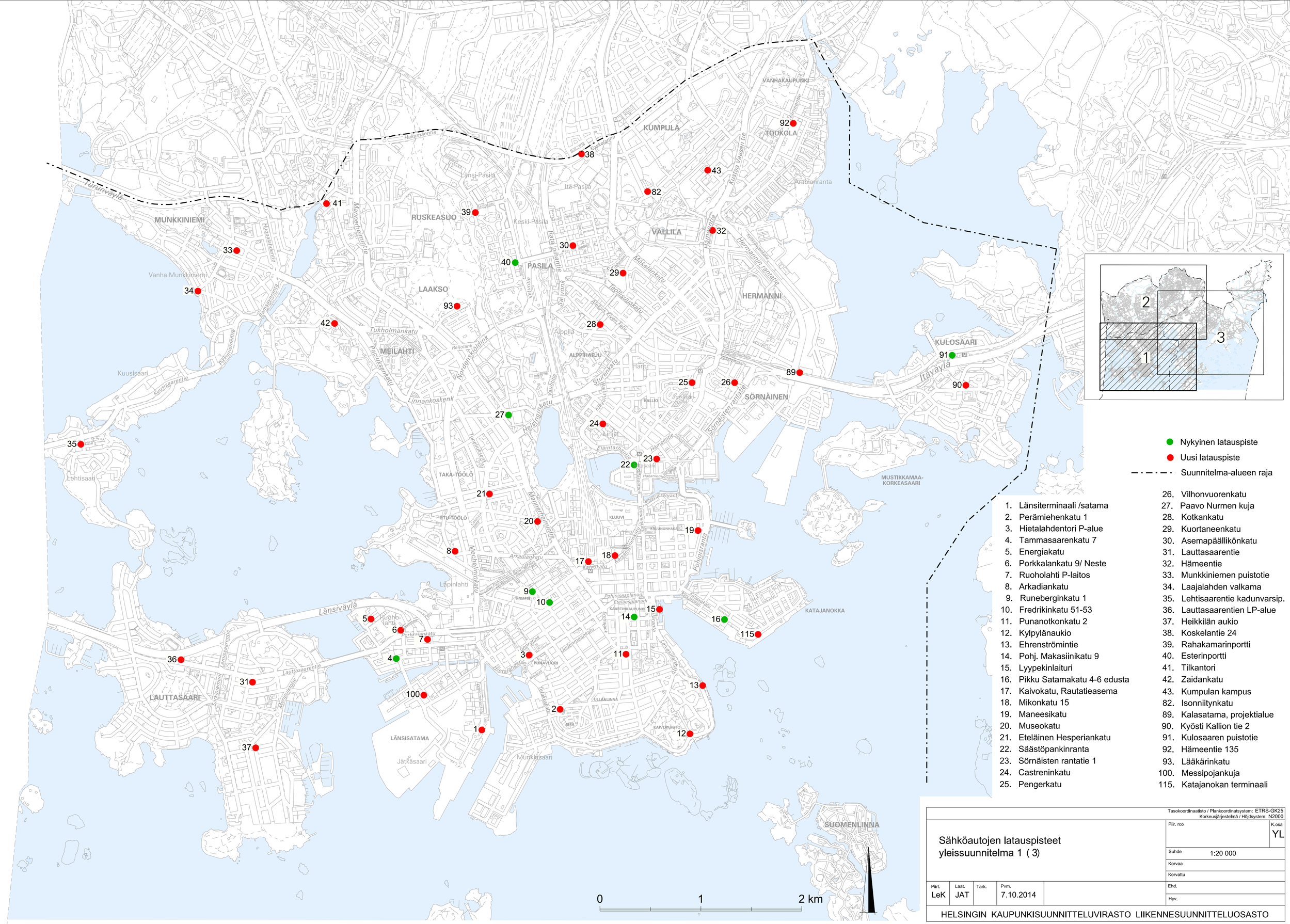

Tasokoordinaatisto / Plankoordinatsystem: ETRS-GK25
Korkeusjärjestelmä / Höjdsystem: N2000

Sähköautojen latauspisteet
yleissuunnitelma 1 (3)

Piir. n:o	K.osa YL
Suhde	1:20 000
Korvaa	
Korvattu	
Ehd.	
Hyv.	

Piirt.	Laat.	Tark.	Pvm.
LeK	JAT		7.10.2014

HELSINGIN KAUPUNKISUUNNITTELUVIRASTO LIIKENNESUUNNITTELUOSASTO

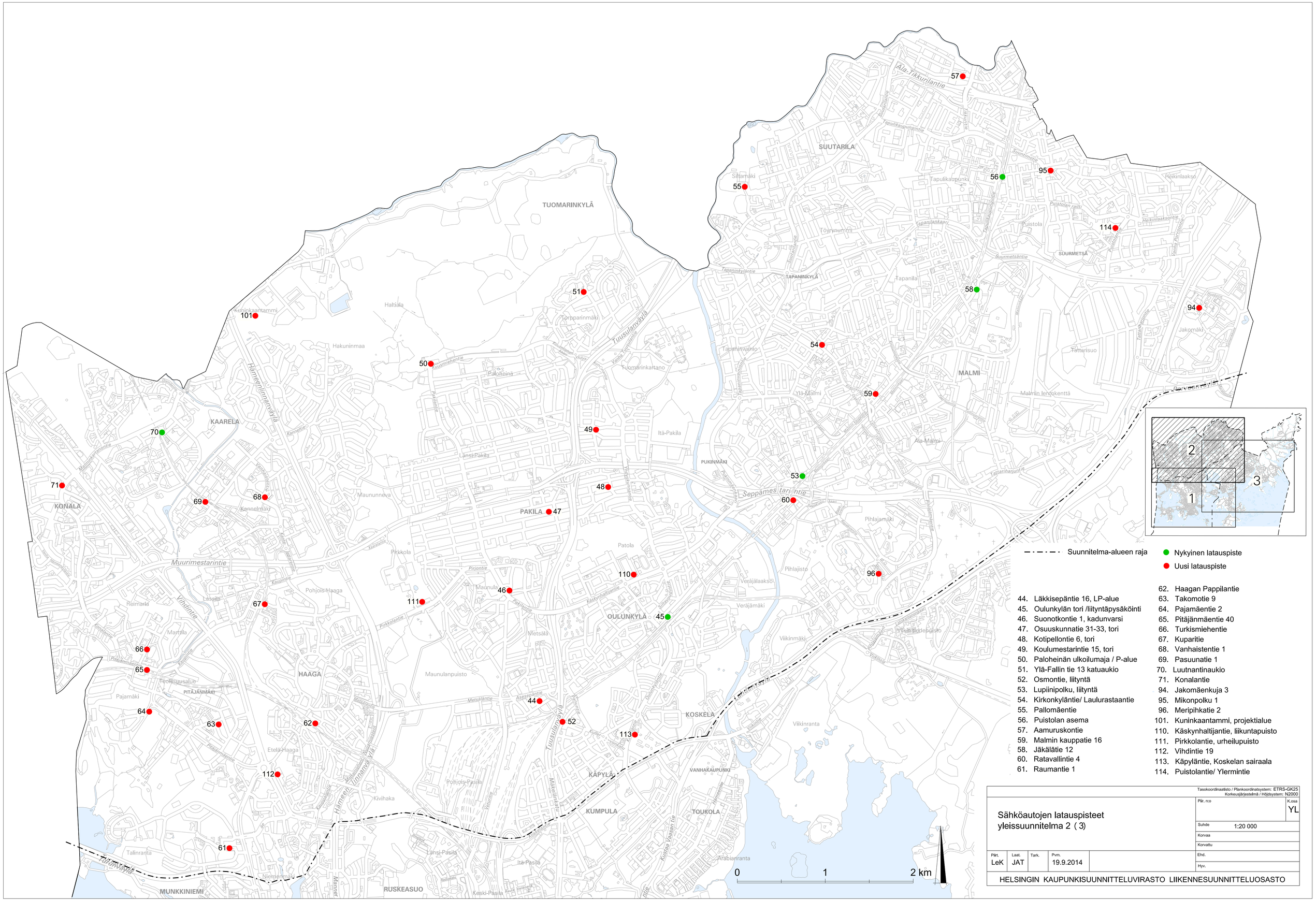
TUOMARINKYLÄ
SUUTARILA
KAARELA
KONALA
HAAGA
PITÄJÄNMÄKI
PAKILA
OULUNKYLÄ
TAPANINKYLÄ
MALMI
SUURMETSÄ
PUKINMÄKI
KOSKELA
KÄPYLÄ
KUMPULA
TOUKOLA
VANHAKAUPUNKI
RUSKEASUO
MUNKKINIEMI
Tuusulanväylä
Hämeenlinnanväylä
Muurimestarintie
Vihdintie
Seppämestarintie
Ala-Tikkurilantie
Tapulikaupunginti
Suutarilantie
Tapaninkylänti
Tapanilankaari
Suurmetsäntie
Puistolantie
Heikinlaaksontie
Malmintie
Malmin lentokenttä
Tattarisuo
Jakomäki
Ala-Malmi
Pihlajamäki
Pihlajisto
Veräjälaakso
Veräjämäki
Viikinmäki
Viikin liidepuisto
Viikinranta
Arabianranta
Toukolantie
Kustaa Vaasantie
Käpylänti
Koskelantie
Kuusimiehentie
Paloheinä
Tuomarinkartano
Itä-Pakila
Länsi-Pakila
Maununneva
Kannelmäki
Pirkkola
Maunula
Patola
Metsälä
Maunulanpuisto
Pohjois-Haaga
Etelä-Haaga
Kivihaka
Pohjois-Pasila
Länsi-Pasila
Itä-Pasila
Keski-Pasila
Niemenmäki
Talinranta
Pajamäki
Teollisuusalue
Mäntylä
Helmarla
Lassila
Haltiala
Hakuninmaa
Keinikaantammi
Torpparinmäki
Tapaninvainio
Ylä-Malmi
Tapanila
Tapulikaupunki
Töyrynummi
Siltamäki
Puistola
Puistolan raitti
Aamuruskontie
Kuninkaantammi
Käskynhaltijantie
Pirkkolantie
Pirontie
Metsäläntie
Asesepäntie
Maunulantie
Kaupintie
Kannelmäkitie
Kanneltie
Lassilantie
Pitäjänmäentie
Teollisuuskatu
Pajamäentie
Etelä-Haagantie
Kivihakantie
Niemenmäentie
Hämeenlinnanväylä
Tuusulanväylä
Käpylänti
Koskelantie
Kustaa Vaasantie
Toukolantie
Arabianranta
Viikinranta
Viikinmäki
Viikin liidepuisto
Veräjämäki
Veräjälaakso
Pihlajisto
Pihlajamäki
Ala-Malmi
Malmin lentokenttä
Tattarisuo
Jakomäki
Heikinlaakso
Tattariharjuntie
Malmintie
Malmintie
Tapanilankaari
Tapaninkylänti
Suutarilantie
Tapulikaupunginti
Puistolantie
Puistolan raitti
Heikinlaaksontie
Vanha Porvoontie
Suurmetsäntie
Tattariharjuntie
Pihlajamäentie
Viikinmäentie
Viikintie
Käpylänti
Koskelantie
Kuusimiehentie
Paloheinäntie
Tuomarinkartanontie
Vanha Tuusulantie
Käskynhaltijantie
Pirkkolantie
Pirontie
Metsäläntie
Asesepäntie
Maunulantie
Kaupintie
Kannelmäkitie
Kanneltie
Lassilantie
Pitäjänmäentie
Teollisuuskatu
Pajamäentie
Etelä-Haagantie
Kivihakantie
Niemenmäentie
Hämeenlinnanväylä
Tuusulanväylä
Käpylänti
Koskelantie
Kustaa Vaasantie
Toukolantie
Arabianranta
Viikinranta
Viikinmäki
Viikin liidepuisto
Veräjämäki
Veräjälaakso
Pihlajisto
Pihlajamäki
Ala-Malmi
Malmin lentokenttä
Tattarisuo
Jakomäki
Heikinlaakso
Tattariharjunt

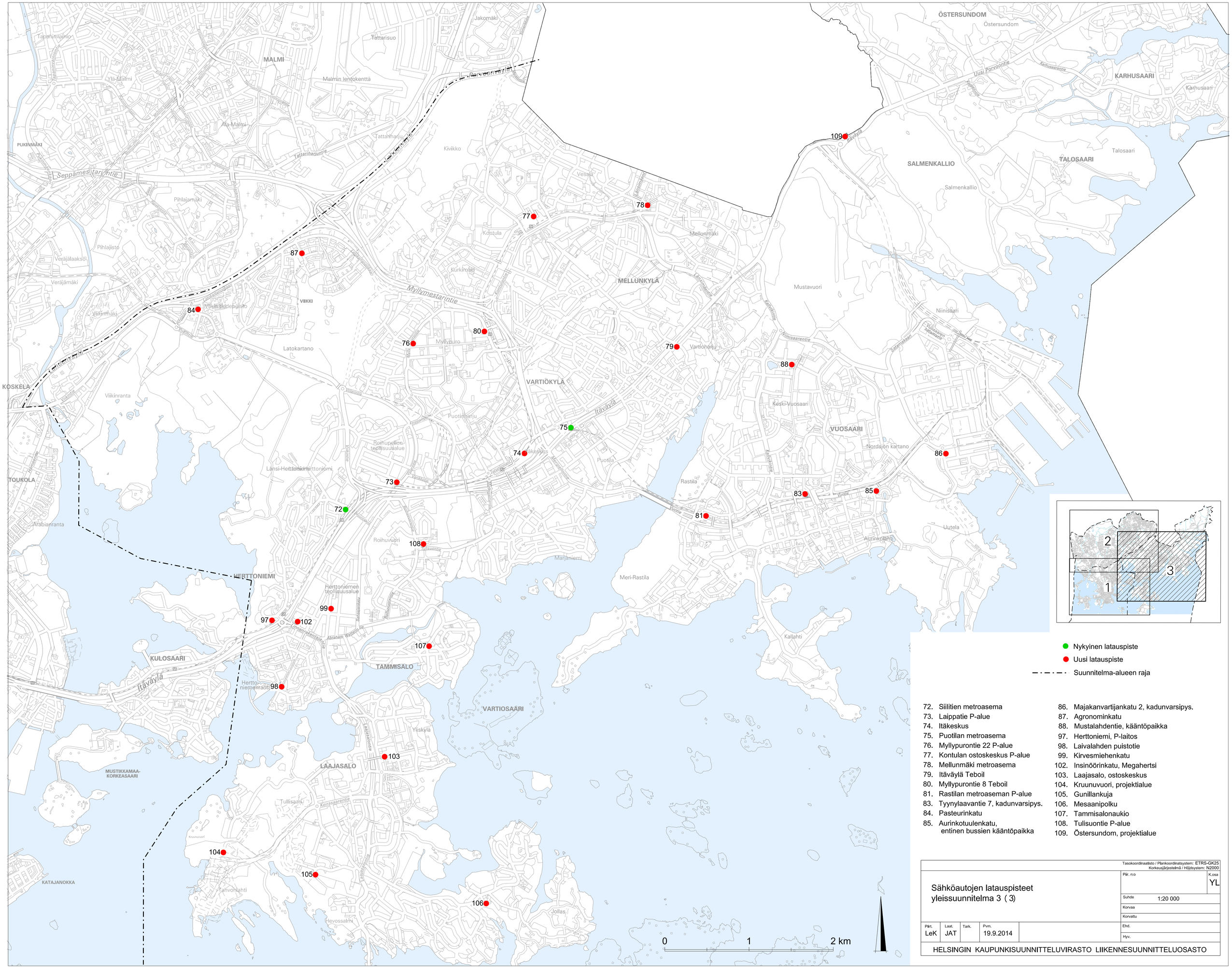
MALMI
Tapaninvainio
Yla-Malmi
Ala-Malmi
Malmin lentokenttä
Tattarisuo
Jakomäki
Tattarinharju
Tattarinharjuntie
Seppämestarintie
PUKINMÄKI
Pihlajamäki
Pihlajisto
Veräjälaakso
Veräjämäki
Viikinmäki
Viikin Hiidenpaisto
VIIKKI
Latokartano
Viikinranta
KOSKELA
TOUKOLA
Arabianranta
Kivikko
Vesala
Kontula
Kurkimäki
Mellunmäki
MELLUNKYLÄ
Myllymestarintie
Myllypuro
Vartiokaari
VARTIOKYLÄ
Puotinharju
Itäväylä
Roihupellon teollisuusalue
Länsi-Herttoniemenniemi
Itäkeskus
Puotila
Rastila
Roihuvuori
Marjaniemi
Meri-Rastila
HERTTONIEMI
Herttoniemen teollisuusalue
Herttoniemenranta
KULOSAARI
TAMMISALO
VARTIOSAARI
Yliskylä
LAAJASALO
Laajasalontie
Tullisaari
Koirasaarentie
Kruunuvuori
Tahvonlahti
Hevossalmi
Jollas
MUSTIKKAMAA-KORKEASAARI
KATAJANOKKA
ÖSTERSUNDOM
Östersundom
Uusi Porvoontie
KARHUSAARI
Karhusaari
Talosaari
TALOSAARI
SALMENKALLIO
Salmenkallio
Mustavuori
Niinisaari
Niinisaarentie
Kallahti
Keski-Vuosaari
VUOSAARI
Nordsjön kartano
Uutela
Aurinkolahti
Kallahdentie
Kallahdenkatu
Satamakaari
Vuosaaren satamatie
Tulisuontie
Abraham Wetterin tie
Linnanrakentajantie
Rankkurintie
Sahaamontie
Kaarlenkatu
Kartanontie
Kontulantie
Länsimäentie
Lähdepolku
Kurkimäentie
Latokartanontie
Pihlajamäentie
Tattarinharjuntie
Viikintie
Viikinkaari
Puotinharjuntie
Roihupellontie
Mustavuorentie
Niinisaarentie
Kallahdenkatu
Puotilantie
Rastilantie
Vuosaari
0
1
2 km
2
3
1
Nykyinen latauspiste
Uusi latauspiste
Suunnitelma-alueen raja
72. Siilitien metroasema
73. Laippatie P-alue
74. Itäkeskus
75. Puotilan metroasema
76. Myllypurontie 22 P-alue
77. Kontulan ostoskeskus P-alue
78. Mellunmäki metroasema
79. Itäväylä Teboil
80. Myllypurontie 8 Teboil
81. Rastilan metroaseman P-alue
83. Tyynylaavantie 7, kadunvarsipys.
84. Pasteurinkatu
85. Aurinkotuulenkatu, entinen bussien kääntöpaikka
86. Majakanvartijankatu 2, kadunvarsipys.
87. Agronominkatu
88. Mustalahdentie, kääntöpaikka
97. Herttoniemi, P-laitos
98. Laivalahden puistotie
99. Kirvesmiehenkatu
102. Insinöörinkatu, Megahertsi
103. Laajasalo, ostoskeskus
104. Kruunuvuori, projektialue
105. Gunillankuja
106. Mesaanipolku
107. Tammisalonaukio
108. Tulisuontie P-alue
109. Östersundom, projektialue
Tasokoordinaatisto / Plankoordinatsystem: ETRS-GK25
Korkeusjärjestelmä / Höjdsystem: N2000
Sähköautojen latauspisteet yleissuunnitelma 3 (3)
Piir. n:o
K.osa YL
Suhde 1:20 000
Korvaa
Korvattu
Piirt. LeK
Laat. JAT
Tark.
Pvm. 19.9.2014
Ehd.
Hyv.
HELSINGIN KAUPUNKISUUNNITTELUVIRASTO LIIKENNESUUNNITTELUOSASTO