Tontit 41290/3 ja 4
Tontit 41297/2 ja 3
Tontit 41305/ 2 ja 3
SUURMETSÄ
STORSKOG
Storskogsvägen
Alppikylä
Alpbyn
Jakomäki
Jakobacka
Tattarisuo
Tattarmossen
Porvoonväylä
Lahtisleden
Tattaraåsvägen
Tattariharjuntie
Tattariharju
Tattar-
åsen
Kivikko
Stensböle
Kivikon ulkoilupuisto
Stensböle friluftspark
Jakomäenkallio
Jakobacka-
berget
Luonnons.alue
Nuorten
liikennekoulutus-
alue
Puistolan
liikunta-
puisto
Kaivanto-
puisto
Grävparken
Kiinalais-
puisto
Kines-
parken
Koulu
P.koti
Kirjasto
P.koti
Terv.as.
Srk.talo
Kankare-
puisto
Kaade-
kallio
Autotallintie
Rattitie
Garagevägen
Tuulilasint
Vindrutev
Rattvägen
Akkutie
Kytkintie
Förgasarv
Kylarvägen
Jäähdytintie
Kaasutintie
Koppling
Jarrutie
Bromsv
Tattarmossvägen
Tattarisuontie
Säkkikatu
Reppukatu
Alppikylänkatu
Alppikylänhuippu
Alppikylänpuisto
Kyytimiehenkatu
Hevosmiehenk
Tattarikatu
Alpbygatan
Tattarisuonsilta
Kaivantokj
Kaadepolku
Jakomäentie
Louhikkotie
Kallionvieri
Bergsidan
Jakobackavägen
Kankaretie
Huokot
Jakomäenkj
Vuorensyrjä
Kalliotie
Klippv
Vanha Porvoontie
Sienitie
Sienikuja
Törmät
Törmäkj
Hedvägen
Maamiehentie
Maamiehenkj
Maamiehenpolku
Lantmannastigen
Laitatie
Laitakj
Rukot
Lukomiehen
Sätv
Puistolantie
Karjunii-
tynkj
P.koulu
V.koti
Koudanp
Rousku
Mätästie
Tuvvägen
Huokot
Kalteenp
Kankaretie
Kaadepolku
Kaadekulu
Kaivantokj
Tattarisillan
Kankiranta
Harkko-
raudant
Masuu-
niki
Hyttitie
Patterikuja
Maratontunneli
Befästarv
Kivikonlaita
Kivikonlaita
Kaadekulu
Ruutipuisto
Krutparken
250 m
1:10 000
Opaskartta (pääkaupunkiseutu) ©Helsingin, Vantaan ja Espoon kaupungit

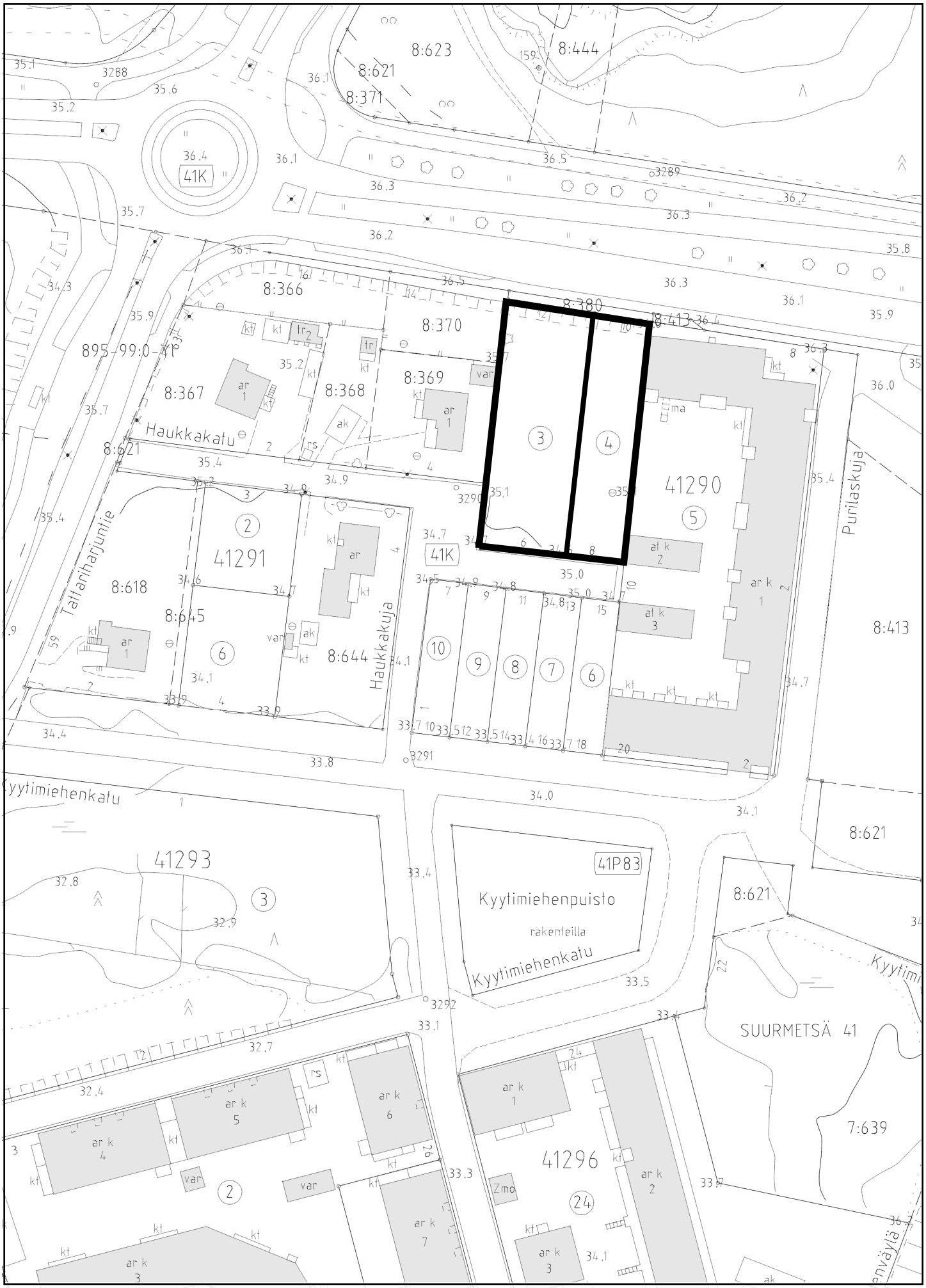

20 m

1:1 000

Tontit 41290/3 ja 4

Kantakartta ©Helsingin kaupunki

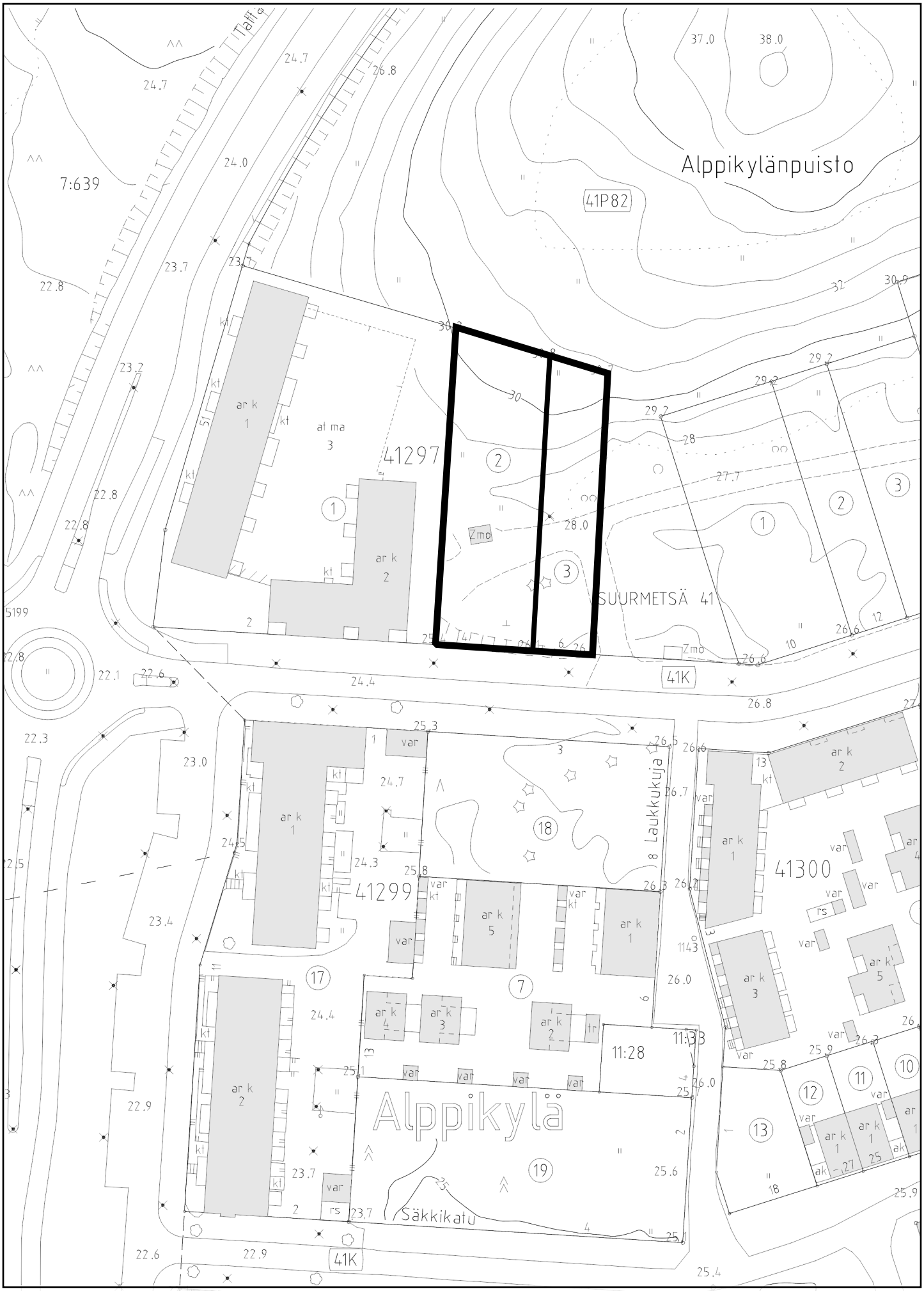

20 m

1:1 000

Tontit 41297/2 ja 3

Kantakartta ©Helsingin kaupunki

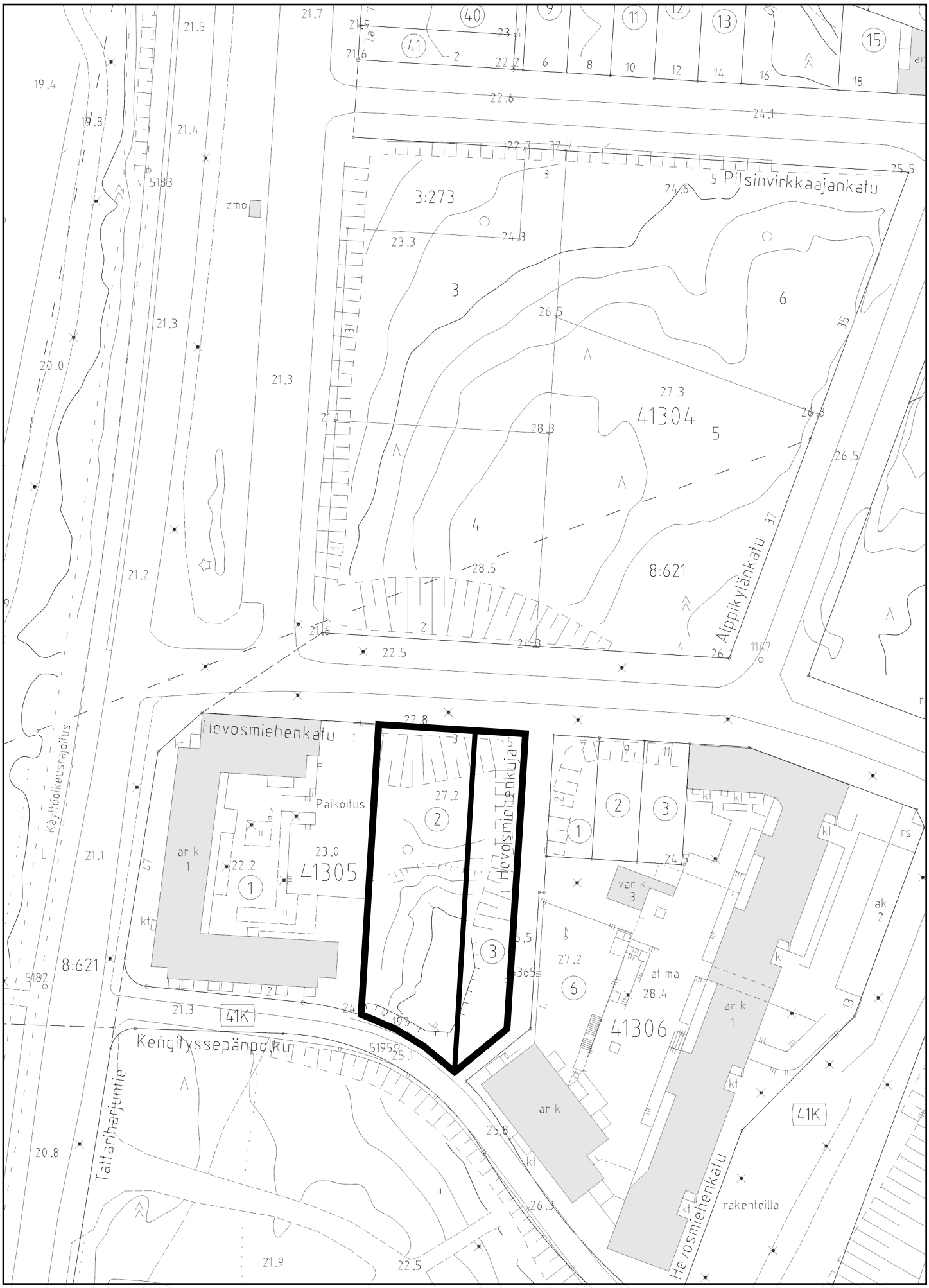

Tontit 41305/2 ja 3

20 m 1:1 000

Kantakartta ©Helsingin kaupunki